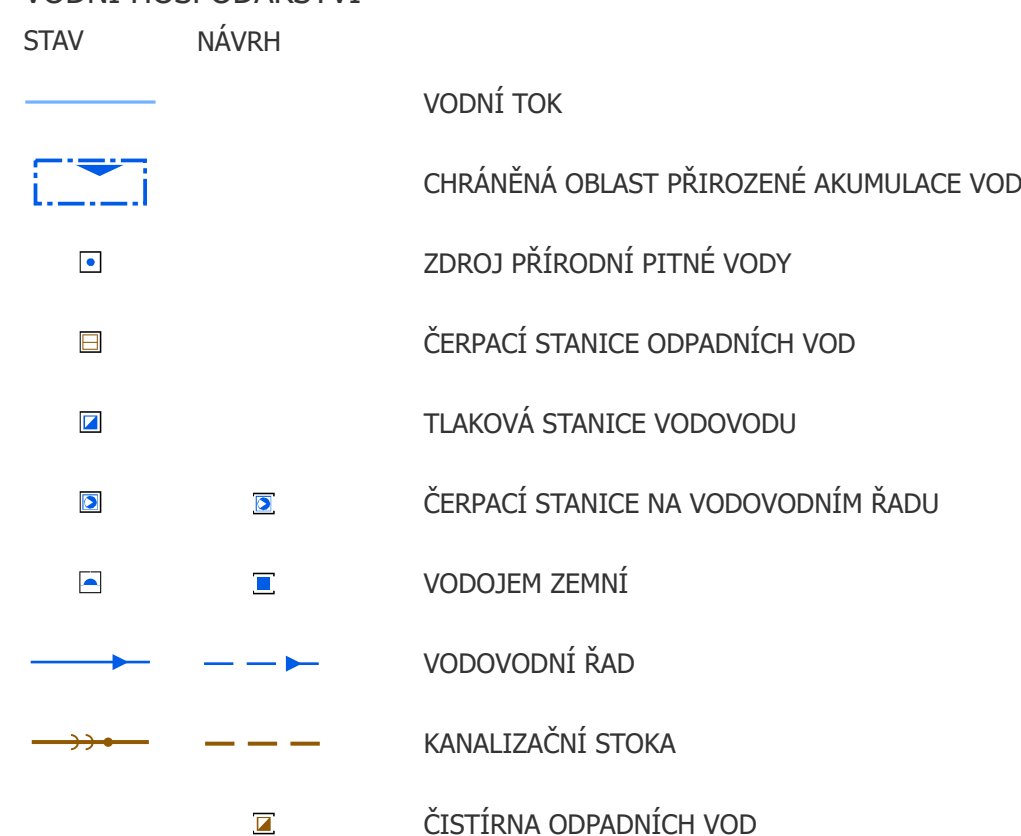
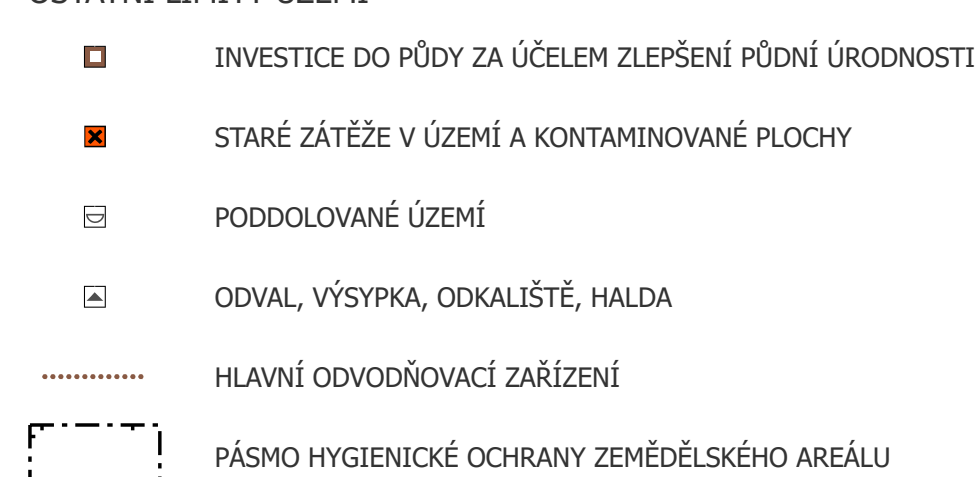
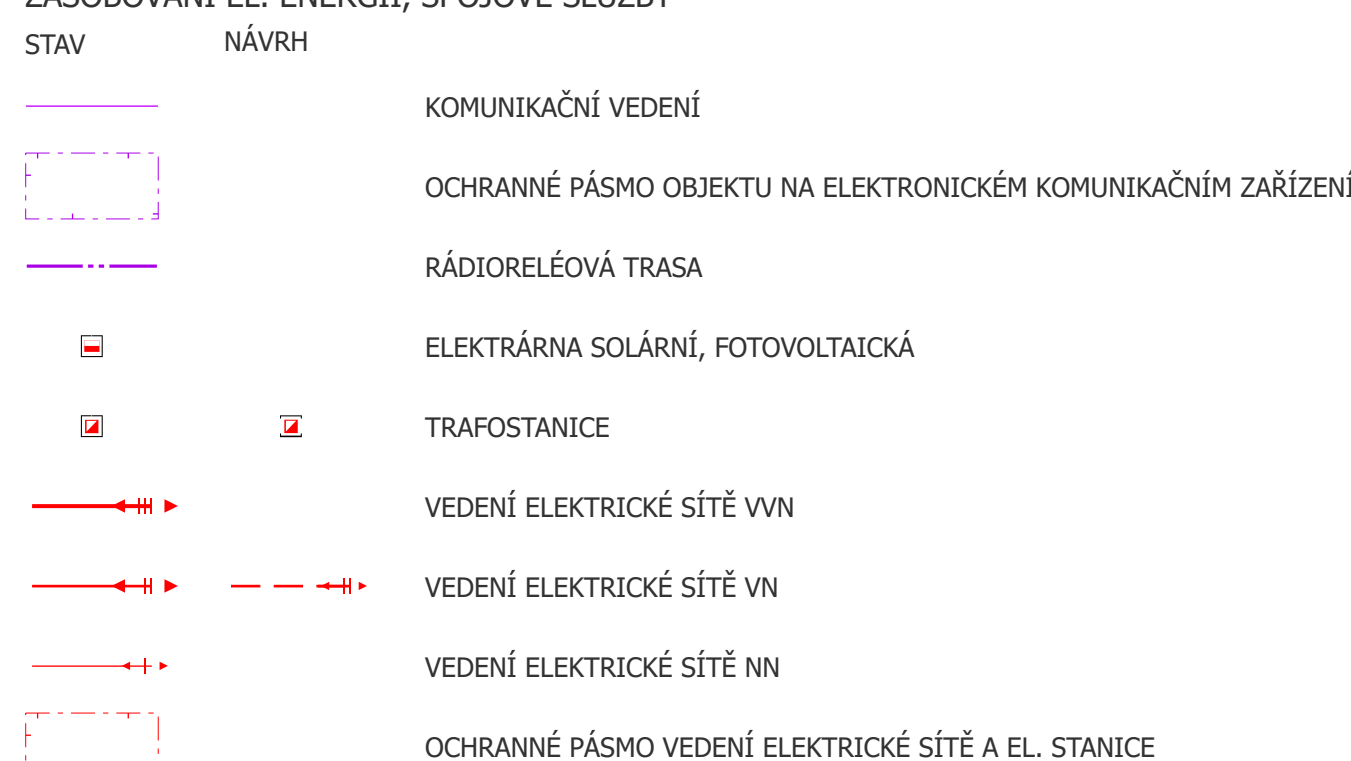
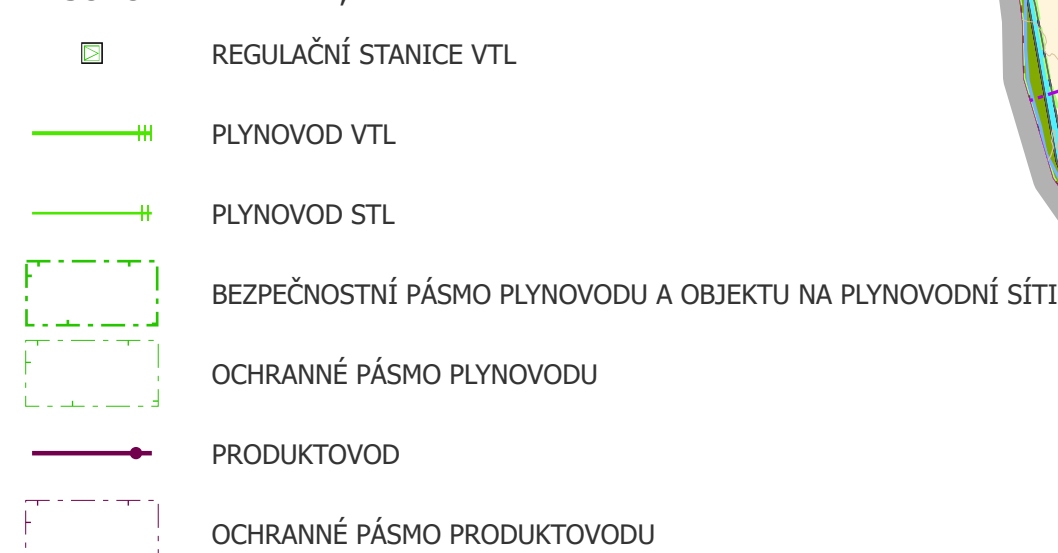
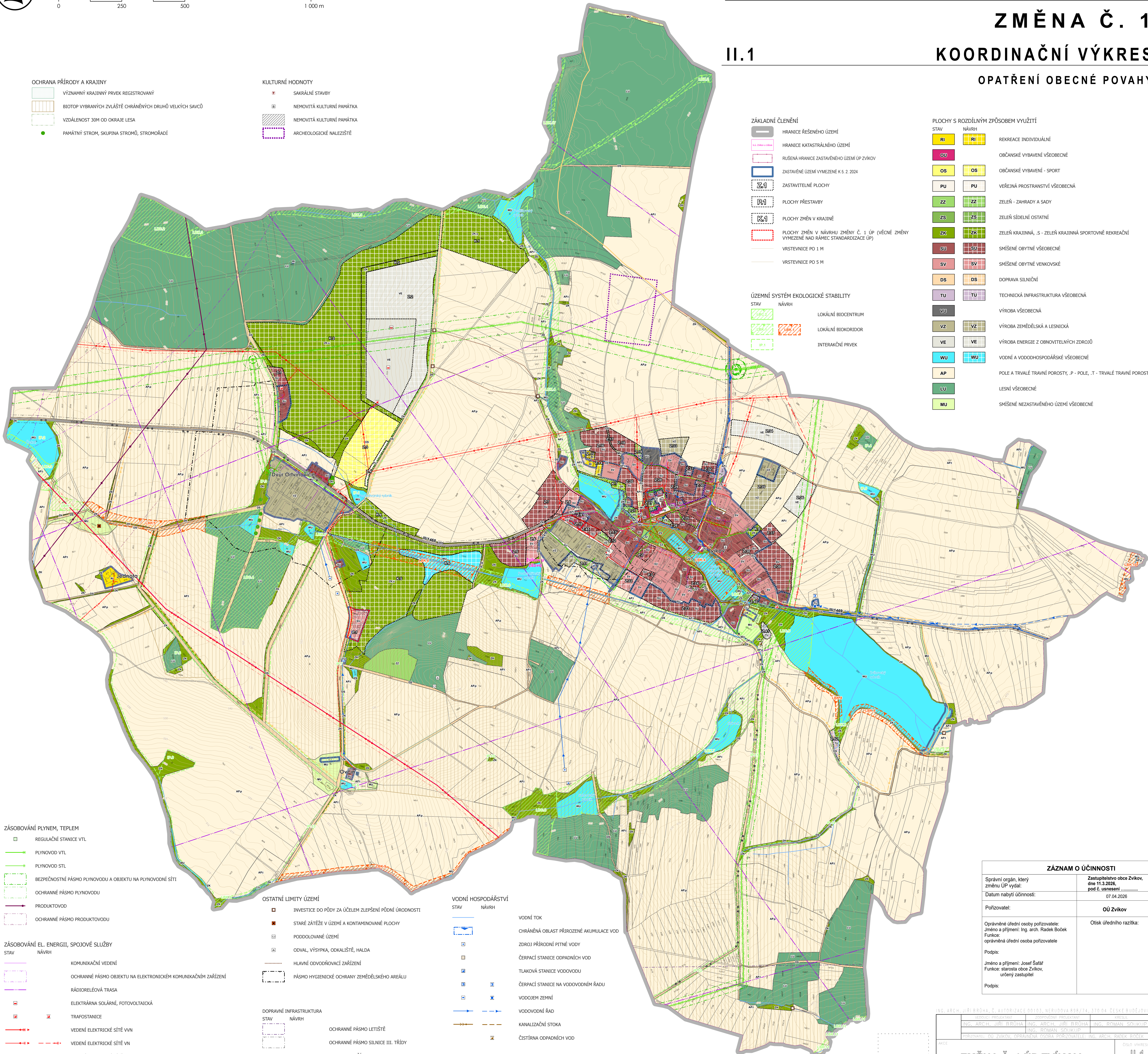
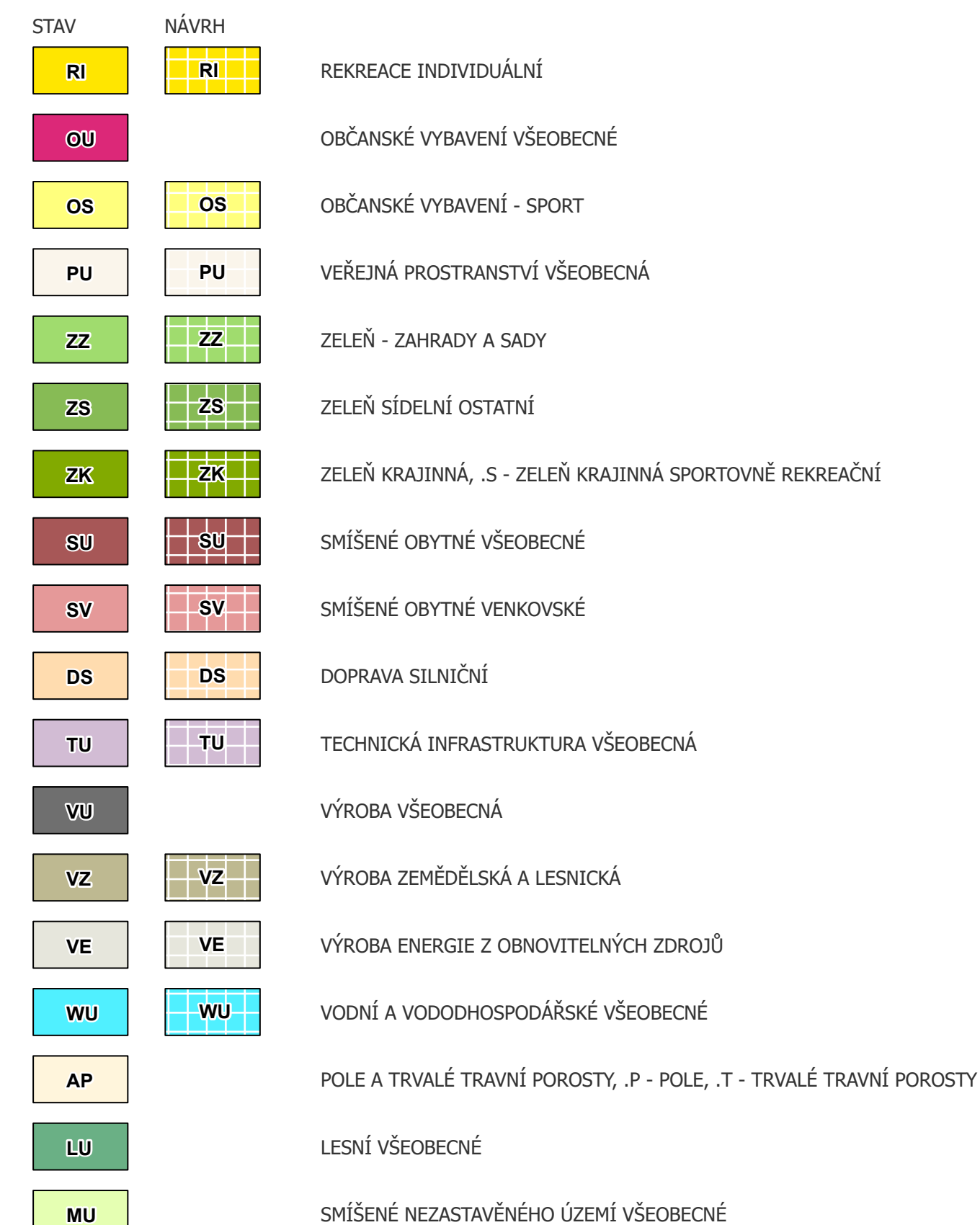
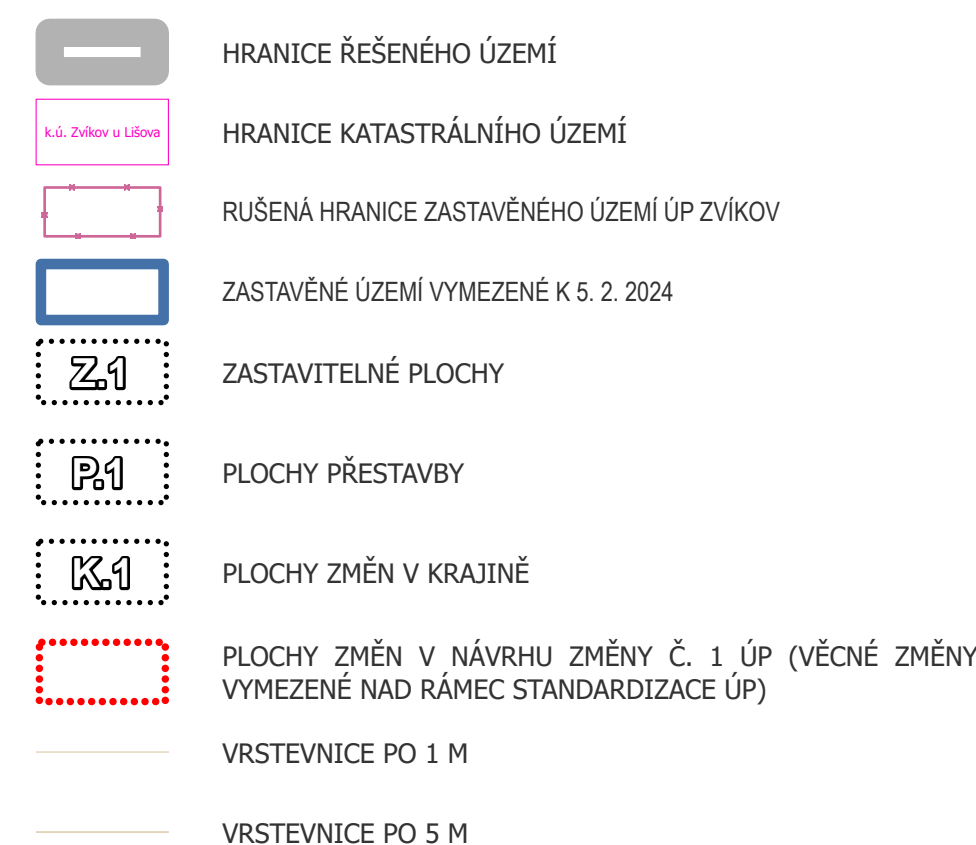
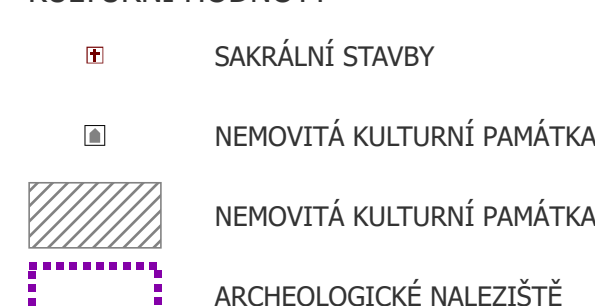
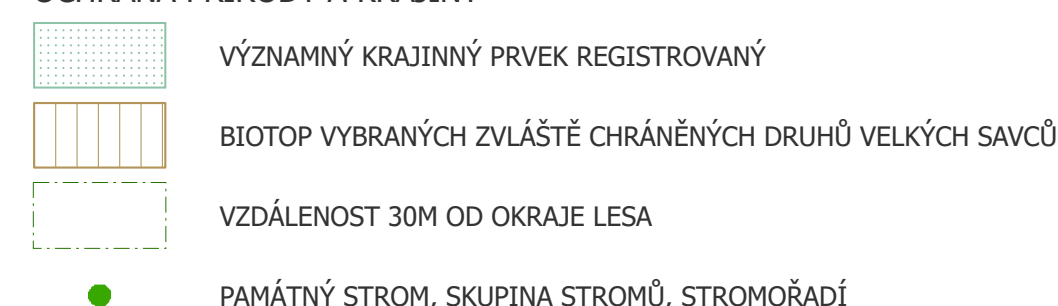


ZMĚNA Č. 1

KOORDINAČNÍ VÝKRES

OPATŘENÍ OBECNÉ POVAHY



CELÉ SPRÁVNÍ ÚZEMÍ JE ZÁJMVOVÝM ÚZEMÍM MINISTERSTVA OBRANY Z HLEDISKA POVOLOVÁNÍ VYJMNENOVANÝCH DRUHŮ STAVEB
 MAPOVÝ PODKLAD: © 2023 ČÚZK (DIGITÁLNÍ KATASTRÁLNÍ MAPA 02/2026)

ZÁZNAM O ÚČINNOSTI	
Správní orgán, který změnu ÚP vydal:	Zastupitelstvo obce Zvíkov, dne 11.3.2026, pod č. usnesení
Datum nabytí účinnosti:	07.04.2026
Pořizovatel:	ÓÚ Zvíkov
Oprávněné úřední osoby pořizovatele: Jméno a příjmení: Ing. arch. Radek Božek Funkce: oprávněná úřední osoba pořizovatele	Otisk úředního razítka:
Podpis:	
Jméno a příjmení: Josef Šatál Funkce: starosta obce Zvíkov, určený zastupitel	
Podpis:	

ING. ARCH. JIŘÍ BRŮCHA, Č. AUTORIZACE 00103, NERUDOVA 828/74, 370 04 VEŠETĚ BŘEŽEJOVIC			
NERUDOV PRŮJEKTY		ZODPOVĚDNÉ PRŮJEKTY	
ING. ARCH. JIŘÍ BRŮCHA	ING. ARCH. JIŘÍ BRŮCHA	ING. ROMAN SOUKUP	
ING. ROMAN SOUKUP			
PŘEVZALI: ING. ZVÍKOV, OBRAZENÁ PŘEDK. POZVATELE: ING. ARCH. ŠABEK RŮŽEK			
AKCE			ČÍSLO VÝKRESU
<div> <div>ZMĚNA Č. 1 ÚP ZVÍKOV</div> <div>II.1</div> </div>			ČÍSLO PÁ
VÝKRES KÓORDINACNÍ VÝKRES			
VÝKRES	ÚP	VEŠETĚ	1:5 000 306.3
FORMA	91 x 117 cm	SKLAD. JAKOST	datum březen 2026